




ПАСПОРТ

дорожной безопасности

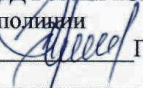


муниципальное автономное дошкольное образовательное учреждение
«Детский сад № 2 общеразвивающего вида» с. Койгородок

Согласовано
начальник Управления образования АМР
«Койгородский»
 М.Я.Лодыгина
_____ 2019 год

Утверждаю
Заведующий
 Л.Н.Новосёлова
_____ 2019 год



Согласовано
Начальник Отделения ГИБДД
МО МВД России «Сысольский»
майор полиции
 Г.В.Пунегов
_____ 2019 год

ПАСПОРТ

дорожной безопасности образовательного учреждения
(типовой)

2019 год

Общие сведения

Наименование ОУ: муниципальное автономное дошкольное образовательное учреждение «Детский сад № 2 общеразвивающего вида» с.Койгородок

Тип ОУ: образовательное учреждение

Юридический адрес ОУ: 168170, Республика Коми, Койгородский район, Койгородский район, с.Койгородок, ул. Луговая, д.17а

Фактический адрес ОУ: 168170, Республика Коми, Койгородский район, Койгородский район, с.Койгородок, ул. Луговая, д.17а

Руководитель ОУ: Новосёлова Любовь Николаевна 9-15-87

**Ответственные работники
муниципального органа
образования**

Начальник Управления
образования АМР «Койгородский» Лодыгина Марина Яновна 9-12-42

Ответственные от

Госавтоинспекции:

Государственный инспектор дорожного движения
Костина Светлана Егоровна 95-8-36

**Ответственные работники
за мероприятия по профилактике
детского травматизма:**

Государственный инспектор дорожного движения
Костина Светлана Егоровна 95-8-36

**Руководитель или ответственный работник дорожно-эксплуатационной
организации, осуществляющей содержание УДС:**

Глава сельского поселения «Койгородский» 9-12-62

Тебеньков Александр Анатольевич
Начальник КДРСУ ОАО «Коми дорожная компания» 9-14-90
Сердитов Игорь Альбертович

**Руководитель или ответственный работник дорожно-эксплуатационной
организации, осуществляющей содержание ТСОДД:**

Глава сельского поселения «Койгородский» 9-12-62

Тебеньков Александр Анатольевич
Начальник КДРСУ ОАО «Коми дорожная компания» 9-14-90
Сердитов Игорь Альбертович

Количество воспитанников в детском саду: 145

Количество обучающихся, подлежащих перевозке: -

Наличие уголка по БДД: имеется, правое крыло : 1 этаж

Наличие мобильного городка по БДД: имеется

Наличие автогородка (площадки) по БДД : не имеется
Наличие автобуса в ОУ: не имеется

Время занятий в ОУ:

режим работы: 7.45 – 17.45

Телефоны оперативных служб:

9-01 или 9-13-01- противопожарная служба

9-02 или 9-14 89 - ОВД дежурная часть

9-03 – скорая помощь

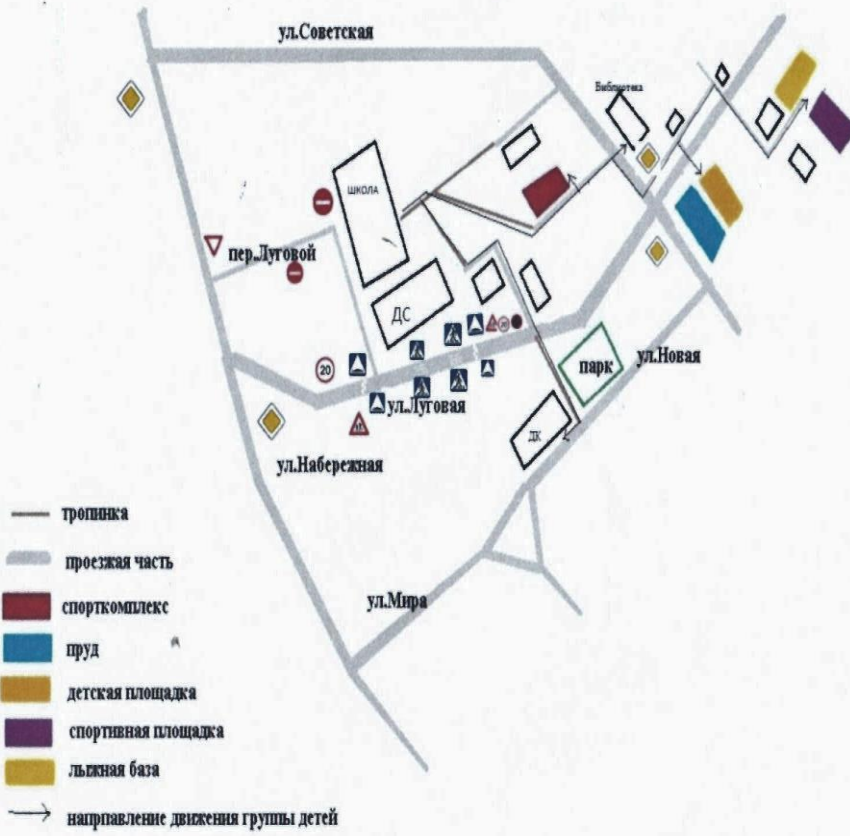
Содержание

I. План-схемы ОУ:

1. Район расположения ОУ, пути движения транспортных средств и детей (воспитанников); схема школы и пути движения.
2. Организация дорожного движения в непосредственной близости от образовательного учреждения с размещением соответствующих технических средств, маршруты движения детей и расположение парковочных мест.
3. Маршруты движения организованных групп детей от ОУ к стадиону, парку или к спортивно-оздоровительному комплексу.
4. Пути движения транспортных средств к местам разгрузки/погрузки и рекомендуемых безопасных путей передвижения детей по территории образовательного учреждения.

I. План-схемы ОУ (ДС)
План-схема района расположения ОУ,
пункта движения транспортных средств и детей (воспитанников)

Рекомендации к составлению план-схемы района расположения ОУ



1. Район расположения образовательного учреждения определяется группой жилых домов, зданий и улично-дорожной сетью с учетом остановок общественного транспорта (выходов из станций метро), центром которого является непосредственно образовательное учреждение;

2. Территория, указанная в схеме, включает в себя:

- детский сад;
- школу;
- стадион вне территории ОУ;
- парк, в котором воспитателями, специалистами проводятся занятия на открытом воздухе;
- спортивно-оздоровительный комплекс;
- жилые дома, в которых проживает большая часть детей (воспитанников) данного образовательного учреждения;
- автомобильные дороги и тротуары;

3. На схеме обозначено:

- расположение жилых домов, зданий и сооружений;
- сеть автомобильных дорог;
- пути движения транспортных средств;
- пути движения детей (учеников) в/из образовательного учреждения;
- уличные (наземные – регулируемые / нерегулируемые) и внеуличные (надземные и подземные) пешеходные переходы;
- названия улиц и нумерация домов.

Схема необходима для общего представления о районе расположения ОУ. Для изучения безопасности движения детей на схеме обозначены наиболее частые пути движения воспитанников от дома (от отдаленных остановок маршрутных транспортных средств) к ОУ и обратно.

При исследовании маршрутов движения детей необходимо уделить особое внимание опасным зонам, где часто дети (воспитанники) пересекают проезжую часть не по пешеходному переходу.

Схема организации дорожного движения в непосредственной близости от образовательного учреждения с размещением соответствующих технических средств, маршруты движения детей и расположение парковочных мест

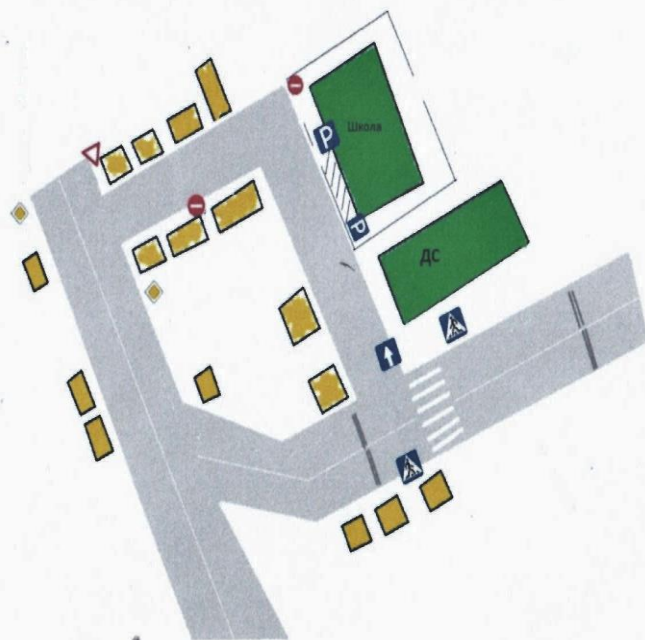


Схема
организации дорожного движения в непосредственной
близости от образовательного учреждения

1. Схема организации дорожного движения ограничена автомобильными дорогами, находящимися в непосредственной близости от образовательного учреждения;
2. На схеме обозначено:
 - здание ОУ с указанием территории, принадлежащей непосредственно ОУ (при наличии указать ограждение территории);
 - автомобильные дороги и тротуары;
 - уличные (наземные – регулируемые / нерегулируемые) и внеуличные (надземные и подземные) пешеходные переходы на подходах к ОУ;
 - дислокация существующих дорожных знаков и дорожной разметки;
 - другие технические средства организации дорожного движения;
 - направление движения транспортных средств по проезжей части;
 - направление безопасного маршрута движения детей (учеников, обучающихся);
3. На схеме указано расположение остановок маршрутных транспортных средств и безопасные маршруты движения детей (учеников) от остановочного пункта к ОУ и обратно;
4. На схеме указано расположение стоянки транспортных средств около ОУ и безопасный маршрут движения обучающихся от парковочных мест к ОУ и обратно.

Маршруты движения организованных групп детей от ОУ к стадиону, парку комплексу



Схема
маршрутов движения организованных групп детей от ОУ к стадиону,
парку или к спортивно-оздоровительному комплексу

На схеме района расположения ОУ указываются безопасные маршруты движения детей от ОУ к стадиону, парку или спортивно-оздоровительному комплексу и обратно.

Данные схемы должны использоваться педагогическим составом при организации движения групп детей к местам проведения занятий вне территории ОУ.

Подвоз продуктов в хозяйственную зону

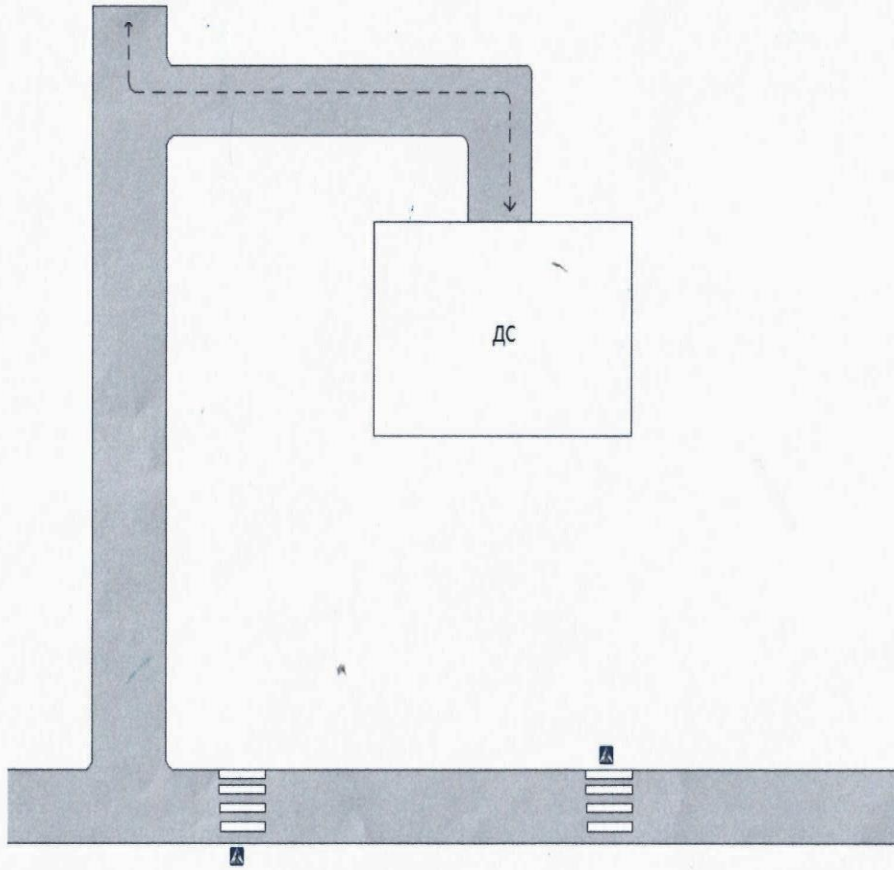


Схема
пути движения транспортных средств к местам разгрузки/погрузки

На схеме указывается примерная траектория движения транспортного средства на территории ОУ, в том числе место погрузки/разгрузки, а также безопасный маршрут движения детей во время погрузочно-разгрузочных работ.

В целях обеспечения безопасного движения детей по территории ОУ исключается пересечение пути движения обучающихся и пути движения транспортных средств.

Завоз продукции в хозяйственную зону:

1. Хлебобулочные изделия ~ 07.00 часов
2. Продукты питания ~ 19.00 часов